






LEGENDA:

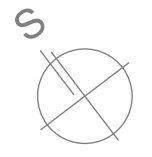
-  HRANICE POZEMKŮ V KATASTRU NEMOVISTOSTI
-  HRANICE ŘEŠENÉHO ÚZEMÍ LOKALITY 16-SO
-  HRANICE VEŘEJNÉHO PROSTRANSTVÍ
-  KOMUNIKACE, SJEZDY A PARKOVACÍ STÁNI
-  NÁVRH ROZDĚLENÍ PARCEL
-  POZEMKY VE VLASTNICTVÍ OBCE DRŽOVICE
-  POZEMKY VE VLASTNICTVÍ ČESKÉ REPUBLIKY
-  POZEMEK Č. 604 V SOUKROMÉM VLASTNICTVÍ
PAVEL ŠÁLEK, NA VÝHLIDCE 344/8, KRASICE, 79604 PROSTĚJOV
VÝMĚRA 22789 m², NA LV Č. 1102, ORNÁ PŮDA, ZPF
-  POZEMEK Č. 605/1 V SOUKROMÉM VLASTNICTVÍ
VITĚSLAVA BENEŠOVÁ, SOKOLOVSKÁ 1249/54, PORUBA, 70800 OSTRAVA
VÝMĚRA 11755 m², NA LV Č. 1152, ORNÁ PŮDA, ZPF

Záповěď

16-SO

604

605/1



**ÚZEMNÍ STUDIE DRŽOVICE
LOKALITA 16-SO**

B4 VLASTNICKÉ VZTAHY 1:1000
 POŘIZOVATEL - ODBOR ÚZEMNÍHO PLÁNOVÁNÍ A PAMÁTKOVÉ PÉČE MM PROSTĚJOV,
 ODDĚLENÍ ÚZEMNÍHO PLÁNOVÁNÍ
 ZODPOVĚDNÝ PROJEKTANT - ING. ARCH. PETR MALÝ, ČKA 1660
 ZPRACOVATEL - ING. ARCH. LUKÁŠ DOUBRAVA, ČKA 3842
 PROJEKČNÍ KANCELÁŘ - TR. 17. LISTOPADU 43, OLOMOUC 779 00